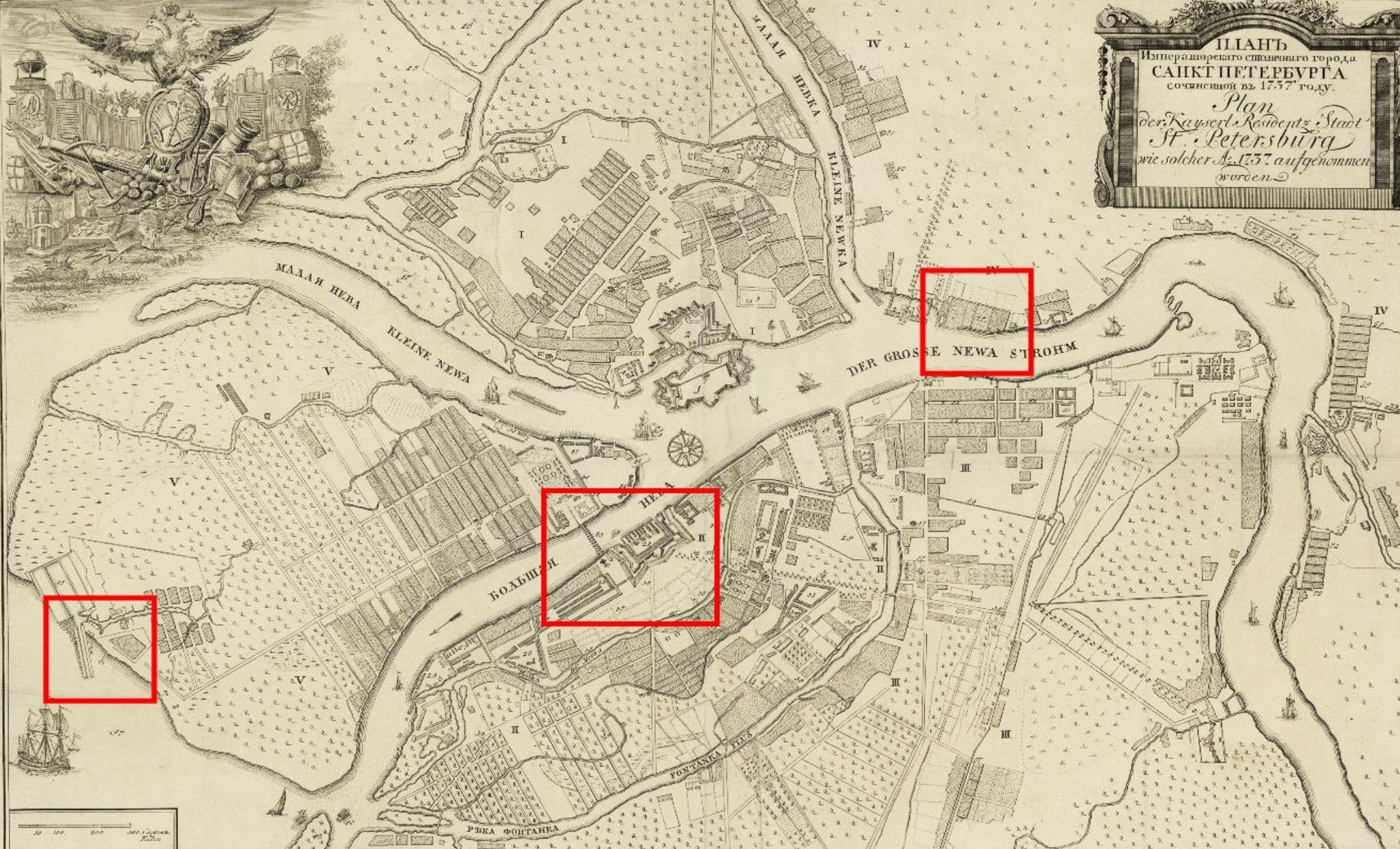


**Территории промышленного
наследия Санкт-Петербурга:
поиски направлений
преобразований в начале
2000-х годов
Вайтенс А.Г.**

ПЛАНЪ
 Императорскаго столицыа города
 САНКТ ПЕТЕРБУРГА
 сочиненной въ 1757 году.
*Plan
 der Kaiserl. Residentz Stadt
 St. Petersburg
 wie solcher A. 1757. aufgenommen
 worden.*



50 МП. 000
 1000 Сажень
 1000

PLAN DE LA VILLE DE S^T. PETERSBOURG

COMPOSÉ À L'ÉTAT-MAJEUR DE SA MAJESTÉ L'EMPEREUR

par le Général-Major de Wölschum,

ET GRAVÉ AU DÉPÔT TOPOGRAPHIQUE MILITAIRE.

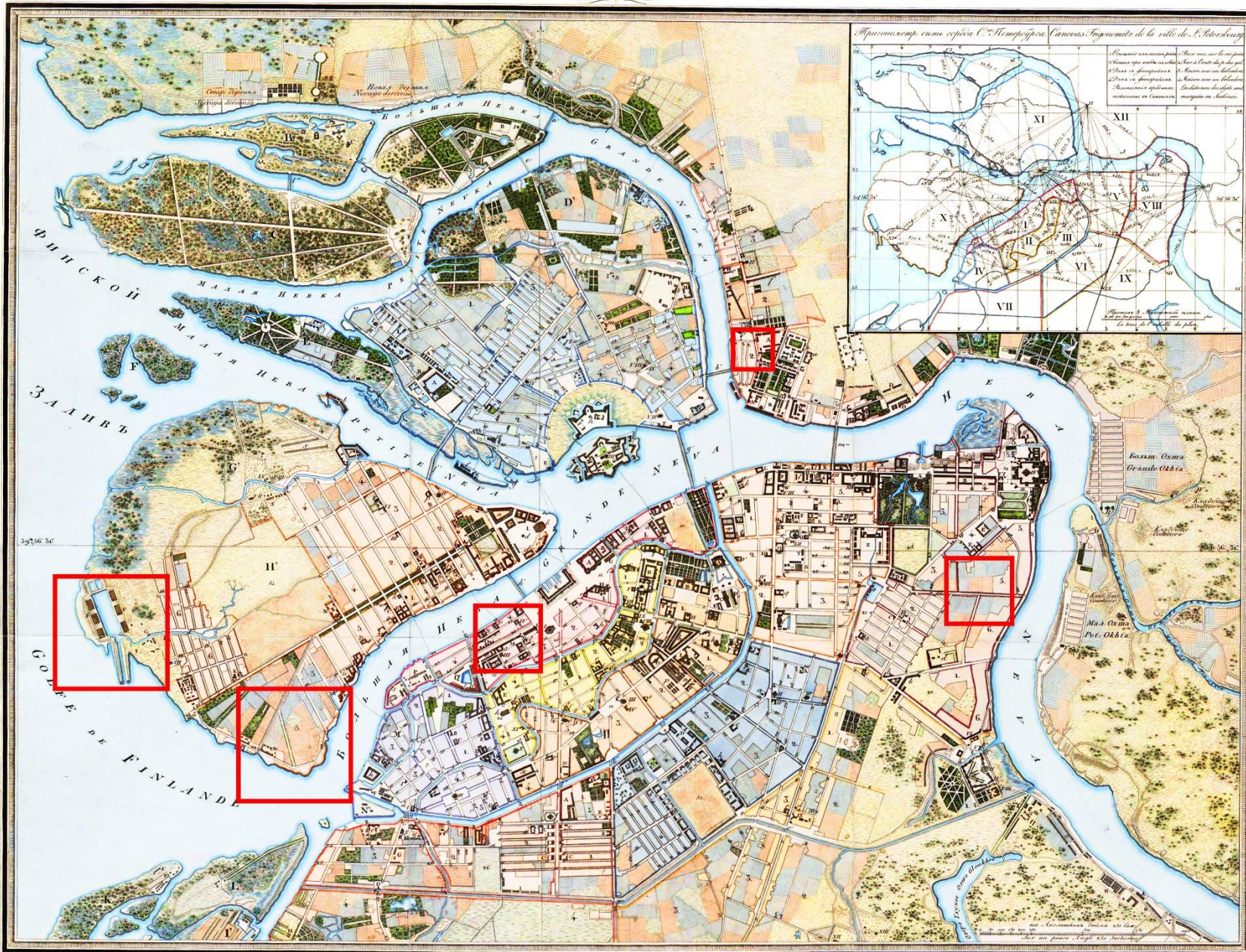
ПЛАНЪ ГОРОДА С^T ПЕТЕРБУРГА

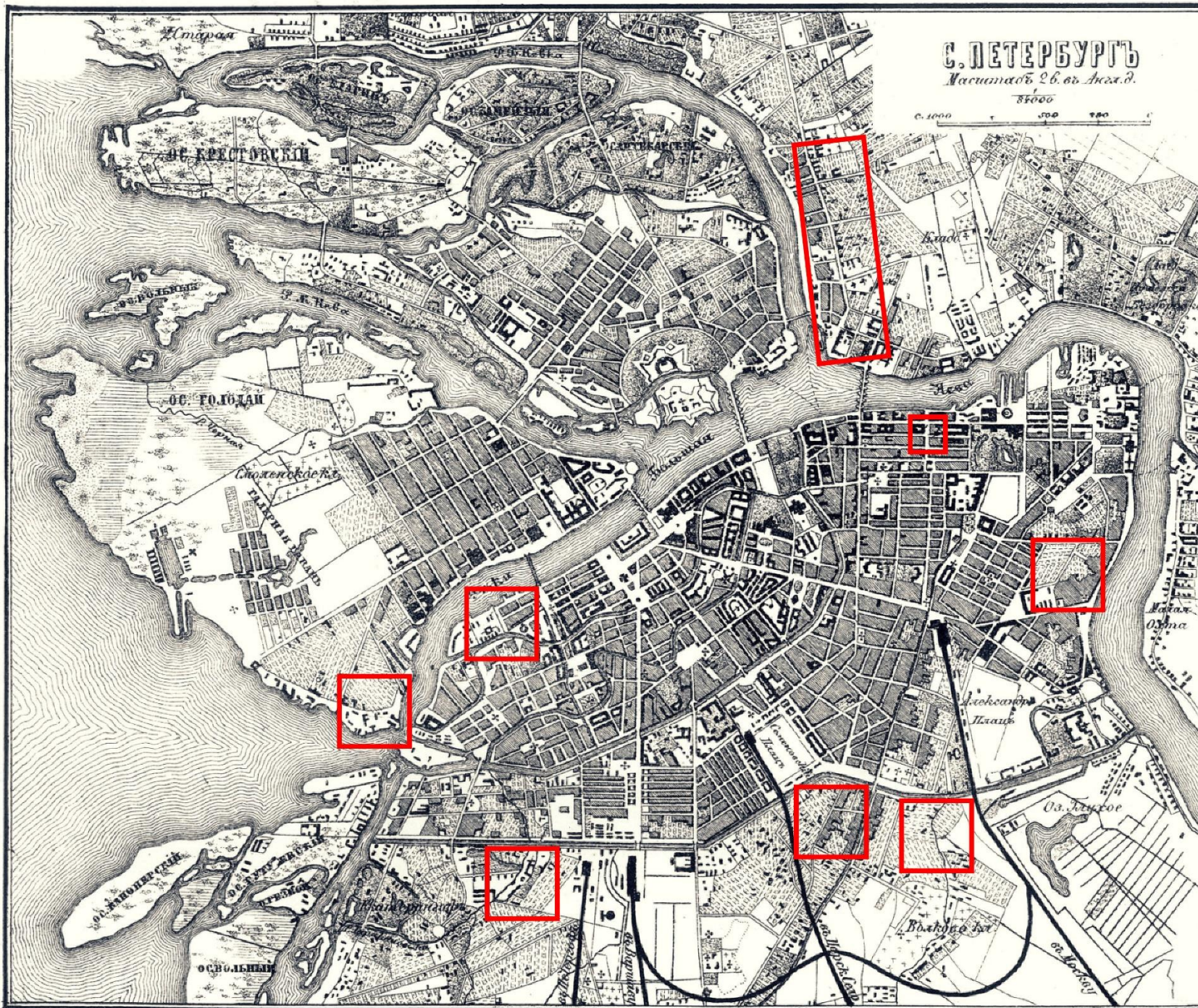
СОСТАВЛЕНЪ ВЪ ЕЛИТНОМЪ ШТАБѢ ЕГО ИМПЕРАТОРСКАГО ВЕЛИЧЕСТВА

Генералъ-Маюръ В. Вольшумъ,

И ГРАВІРОВАНЪ ПРИ ВОЕННОТОПОГРАФИЧЕСКОМЪ ДЕПО.

1821





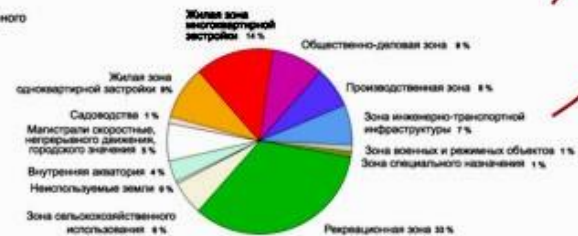


ГЕНЕРАЛЬНЫЙ ПЛАН (ОСНОВНОЙ ЧЕРТЕЖ) САНКТ-ПЕТЕРБУРГА

УСЛОВНЫЕ ОБОЗНАЧЕНИЯ

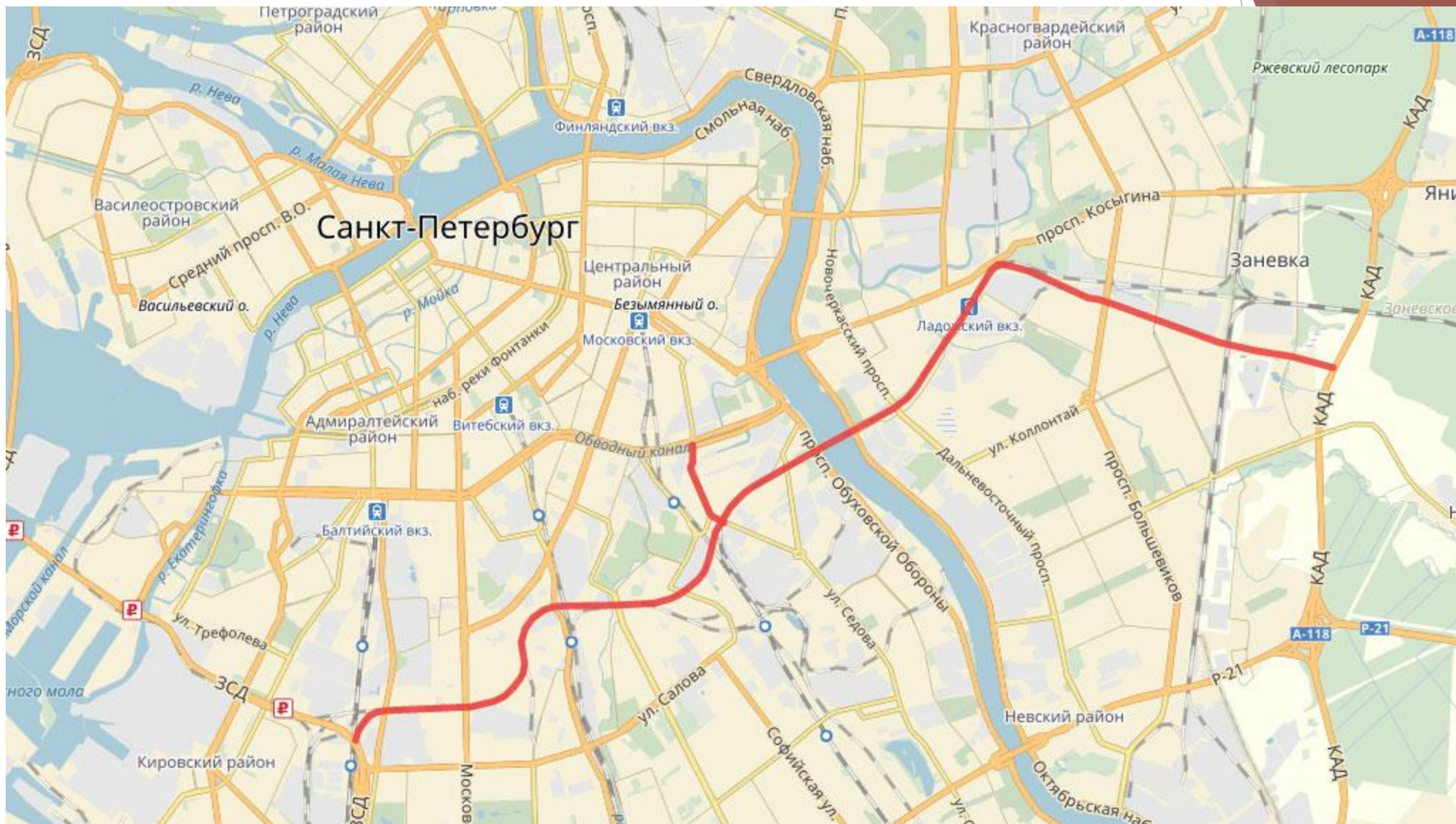
размерные характеристики	новый, созданный на 2015	существующие и реконструкция территории	
			ЖИЛЬЕ ЗОНЫ:
			застройки односемейными домами
			малоэтажной застройки многоквартирными жилыми домами до 4 этажей
			многоэтажной жилой застройки
			ОБЩЕСТВЕННО-ДЕЛОВЫЕ ЗОНЫ
			ПРОИЗВОДСТВЕННЫЕ ЗОНЫ
			ЗОНЫ ИНЖЕНЕРНОЙ И ТРАНСПОРТНОЙ ИНФРАСТРУКТУРЫ:
			городского транспорта и коммунального хозяйства
			воздушного транспорта
			железнодорожного транспорта
			морского и речного транспорта
			инженерной инфраструктуры
			РЕКРЕАЦИОННЫЕ ЗОНЫ:
			открытых спортивных устройств и пляжей
			лесов и лесопарков
			зеленых насаждений общего пользования
			прочие зеленые насаждения
			ЗОНЫ СЕЛЬСКОХОЗЯЙСТВЕННОГО ИСПОЛЬЗОВАНИЯ:
			сельскохозяйственных угодий
			животноводческих и теплично-парниковых комплексов
			ЗОНЫ СПЕЦИАЛЬНОГО НАЗНАЧЕНИЯ:
			кладбищ и крематория
			свалок, отвалов кембрия и золотавалов, игровых площадок
			ЗОНЫ ВОЕННЫХ И РЕЖИМНЫХ ОБЪЕКТОВ
			улично-дорожная сеть
			городские магистрали
			скоростные магистрали, магистрали непрерывного движения
			НЕИСПОЛЬЗУЕМЫЕ ЗЕМЛИ, ПУСТЫРИ
			АКВАТОРИИ
			граница города

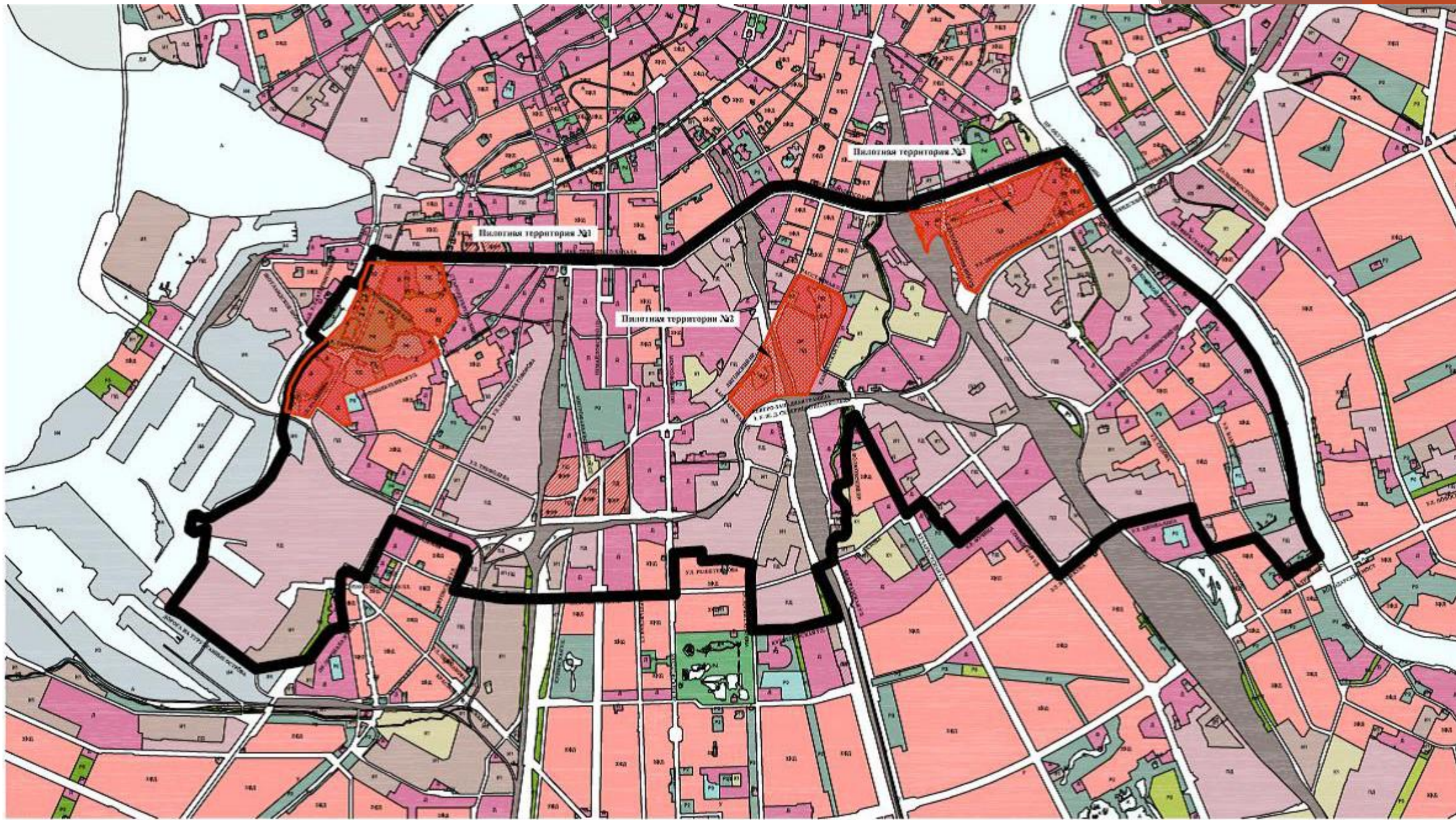
**БАЛАНС ТЕРРИТОРИИ
ПО ВИДАМ ФУНКЦИОНАЛЬНЫХ ЗОН
САНКТ-ПЕТЕРБУРГА НА 2025 г.**













«ОТ ОКРАИНЫ К ЦЕНТРУ»

Место и время застройки
Участок застройки
Цели застройки
Содержание застройки
Сроки застройки

А. Проектная зона застройки и застройки.

ПРОСВЕТИТЕЛЬСКАЯ ЗАДАЧКА / 192000

Вопросы культуры и просветительской работы
Цели просветительской работы
Содержание просветительской работы
Сроки просветительской работы

ПРОСВЕТИТЕЛЬСКАЯ ЗАДАЧКА / 192000

Вопросы культуры и просветительской работы
Цели просветительской работы
Содержание просветительской работы
Сроки просветительской работы

ПРОСВЕТИТЕЛЬСКАЯ ЗАДАЧКА / 192000

Вопросы культуры и просветительской работы
Цели просветительской работы
Содержание просветительской работы
Сроки просветительской работы

ПРОСВЕТИТЕЛЬСКАЯ ЗАДАЧКА / 192000

Вопросы культуры и просветительской работы
Цели просветительской работы
Содержание просветительской работы
Сроки просветительской работы

СТАТИСТИЧЕСКАЯ ЗАДАЧКА / 192000

Вопросы культуры и просветительской работы
Цели просветительской работы
Содержание просветительской работы
Сроки просветительской работы

«РОЖДЕСТВЕНКА» (RDNK) / ROZHDESTVENKA (RDNK)



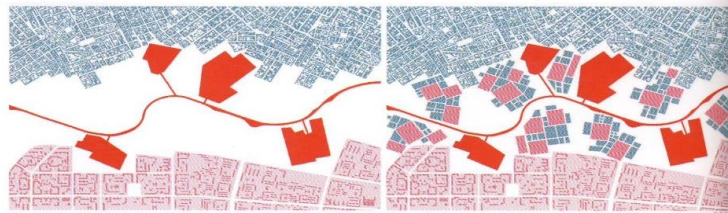







СОВМЕЩАЯ МАСШТАБЫ
ДОРЕВОЛЮЦИОННОЙ И СОВЕТСКОЙ
ЗАСТРОЙКИ, НОВЫЕ ЖИЛЫЕ КВАРТАЛЫ
ОБЕСПЕЧИВАЮТ ОРГАНИЧНЫЙ И
ПЛАВНЫЙ ПЕРЕХОД МЕЖДУ СТАРЫМ И
НОВЫМ ГОРОДОМ И СШИВАЮТ ДОСЕЛЕ
РАЗОРВАННУЮ ГОРОДСКУЮ ТКАНЬ

COMBINING PRE-REVOLUTIONARY AND
SOVIET URBAN SCALES, THE NEW RESIDENTIAL
NEIGHBOURHOODS ENSURE A SMOOTH
TRANSITION BETWEEN THE OLD AND THE NEW
CITY AND MEND THE PREVIOUSLY DISRUPTED
URBAN TISSUE

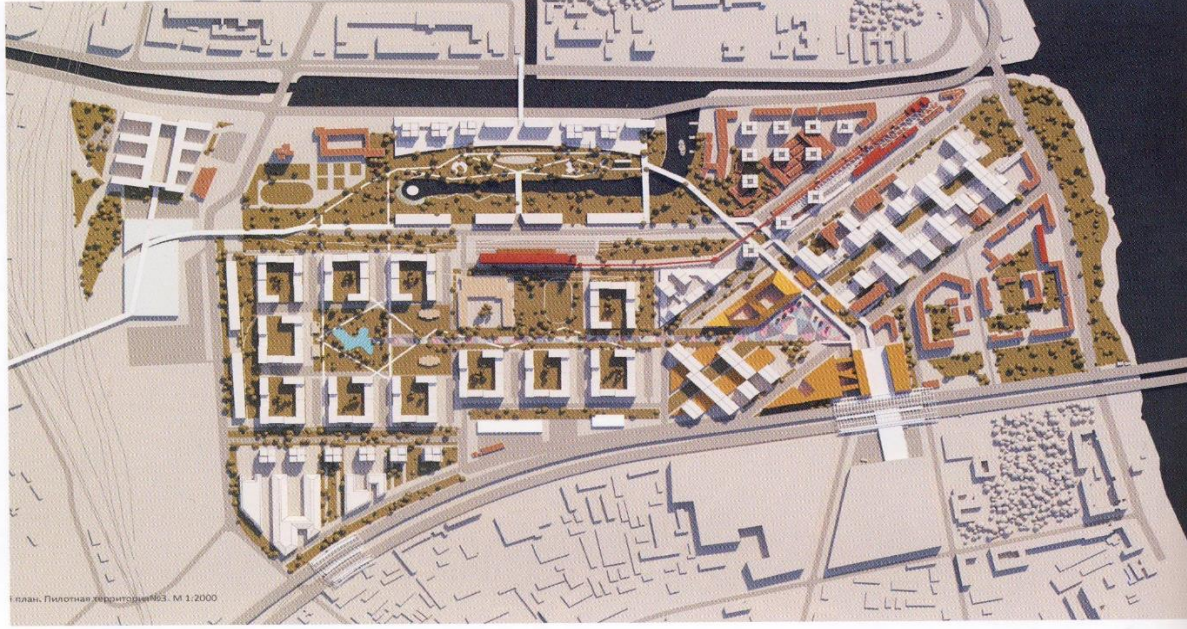




«ЕВГЕНИЙ ГЕРАСИМОВ И ПАРТНЕРЫ», NPS TCHOVAN VOSS, SPEECH /
YEVGENY GERASIMOV AND PARTNERS, NPS TCHOVAN VOSS, SPEECH



«ЗЕМЦОВ, КОНДИЯН И ПАРТНЕРЫ» / ZEMTSOV, KONDIAYN, AND PARTNERS



Спасибо за внимание